

**DECYZJA Nr 6/2018**  
**O USTALENIU LOKALIZACJI INWESTYCJI CELU PUBLICZNEGO**

Na podstawie art. 50 ust. 1, art. 51 ust. 1 pkt 2, art. 52 ust.1, art. 53 ust. 3 pkt 1 i 2 i ust. 4, art. 54 i art. 4 ust. 2 pkt 1 ustawy z dnia 27 marca 2003 r. o planowaniu i zagospodarowaniu przestrzennym /j.t. Dz.U. z 2017. poz. 1073 z późn. zm. /oraz art. 104 ustawy z dnia 14 czerwca 1960 r. - Kodeks postępowania administracyjnego /j.t. Dz.U. z 2017r. poz. 1257 z późn. zm. /, zgodnie z rozporządzeniem Ministra Infrastruktury z dnia 26 sierpnia 2003 r. w sprawie sposobu ustalania wymagań dotyczących nowej zabudowy i zagospodarowania terenu w przypadku braku miejscowego planu zagospodarowania przestrzennego /Dz.U. Nr 164, poz. 1588/ i rozporządzeniem Ministra Infrastruktury z dnia 26 sierpnia 2003 r. w sprawie oznaczeń i nazewnictwa stosowanych w decyzji o ustaleniu lokalizacji inwestycji celu publicznego oraz w decyzji o warunkach zabudowy /Dz.U. Nr 164, poz. 1589/ :

po rozpatrzeniu wniosku złożonego w dniu 18.04.2018r. i po przeprowadzeniu postępowania uzgadniającego z:

- właściwym zarządcą drogi – Zarządem Dróg Powiatowych w Szydłowcu – (postanowienie znak: ZDP.6733.10.CP.2018.IT-S z dnia 14.05.2018r. - uzgodnienie pozytywne).

**USTALAM**  
**LOKALIZACJĘ INWESTYCJI CELU PUBLICZNEGO**  
**O ZNACZENIU GMINNYM**

zamierzonej przez:

**Krystynę Fejfer repr. firmę „EKOSFERA” Krystyna Fejfer ul. Barlickiego 23, 26-600 Radom**  
pod nazwą:

**BUDOWA SIECI WODOCIĄGOWEJ ROZDZIELCZEJ NA DZIAŁKACH NR EWID. 149, 150 I 429  
PRZY UL. SPORTOWEJ W MIEJSCOWOŚCI JASTRZĄB (OBREB 0001), GM. JASTRZĄB**

**1/ Rodzaj inwestycji – obiekt infrastruktury technicznej – sieć wodociągowa śr. 110 PVC, długości 400 m  
oznaczona na załączniku do decyzji linią koloru niebieskiego.**

**2/ Warunki i szczegółowe zasady zagospodarowania terenu oraz jego zabudowy wynikające z przepisów  
odrębnych w zakresie:**

**a/ Warunków i wymagań ochrony i kształtowania ładu przestrzennego:**

- Przedmiotowej inwestycji nie dotyczą ww. warunki i wymagania.
- Planowana inwestycja stanowi uzupełnienie istniejącej infrastruktury technicznej służącej zaopatrzeniu w media powyższego terenu.

**b/ Ochrony środowiska i zdrowia ludzi :**

- Teren inwestycji nie jest objęty żadną z form ochrony przyrody w rozumieniu przepisów o ochronie przyrody (nie stanowi parku narodowego, rezerwatu przyrody, parku krajobrazowego, obszaru chronionego krajobrazu, obszaru Natura 2000, zespołu przyrodniczo-krajobrazowego, użytku ekologicznego, stanowiska dokumentacyjnego, nie ma na nim pomników przyrody i nie znajduje się w otulinie żadnego z wymienionych obszarów). Przedmiotowej inwestycji nie dotyczą zakazy, nakazy, dopuszczenia i ograniczenia w zagospodarowaniu terenu wynikające z potrzeb ochrony środowiska.
- W trakcie przygotowania i realizacji inwestycji należy zapewnić oszczędne korzystanie z terenu. W projekcie budowlanym uwzględnić ochronę środowiska na obszarze prowadzonych prac, a w szczególności ochronę gleby, zieleni, naturalnego ukształtowania terenu i stosunków wodnych ( art. 74 i 75 ustawy z dnia 27 kwietnia 2001r., Prawo ochrony środowiska - j. t. Dz. U. z 2017r. poz. 519 z późn. zm).
- Inwestycja nie jest zaliczona do przedsięwzięć mogących znacząco oddziaływać na środowisko i nie powinna stanowić uciążliwości dla zabudowy zlokalizowanej w sąsiedztwie.

**c/ Ochrony dziedzictwa kulturowego i zabytków oraz dóbr kultury współczesnej:**

- Teren, na którym przewidziana jest lokalizacja inwestycji położony jest poza zasięgiem oddziaływania dóbr

kultury ustanowionych przepisami odrębnymi.

- Przedmiotowej inwestycji nie dotyczą zakazy, nakazy, dopuszczenia i ograniczenia w zagospodarowaniu terenu wynikające z potrzeb ochrony dziedzictwa kulturowego i zabytków oraz dóbr kultury współczesnej.
- W przypadku natrafienia w trakcie prowadzonych prac ziemnych na przedmiot posiadający cechy zabytku należy przedmiot ten zabezpieczyć i zgłosić znalezisko do Mazowieckiego Wojewódzkiego Konserwatora Zabytków w Warszawie – Delegatura w Radomiu, ul. Żeromskiego 53. Inwestor zobowiązany jest do finansowania ewentualnych ratowniczych badań archeologicznych.

**d/ Obsługi w zakresie infrastruktury technicznej i komunikacji:**

- Projekt budowlany opracować na warunkach dysponenta sieci.
- Kolizje z istniejącym uzbrojeniem terenu rozwiązać na warunkach i w uzgodnieniu z dysponentami tych sieci.

**e/ Wymagań dotyczących ochrony interesów osób trzecich:**

- Projektowana inwestycja nie może ograniczać: dostępu do drogi publicznej; korzystania z wody, kanalizacji, energii elektrycznej i ciepłej, środków łączności; dopływu światła dziennego do pomieszczeń przeznaczonych na pobyt ludzi oraz nie może stwarzać uciążliwości powodowanych przez hałas, wibrację, zakłócenia elektryczne i promieniowanie a także nie może powodować zanieczyszczenia powietrza, wody i gleby.
- Wyżej podane wymagania mają charakter zasad ogólnych i nie zwalniają Wnioskodawcy z zachowania dalej idących wymagań zawartych w ustawie Prawo budowlane i przepisach wykonawczych do tej ustawy.

**f/ Ochrona obiektów budowlanych na terenach górniczych:**

Przedmiotowa inwestycja nie znajduje się w granicach terenów górniczych i nie dotyczą jej związane z takimi terenami zakazy, nakazy, dopuszczenia i ograniczenia w zagospodarowaniu terenu wynikające z przepisów odrębnych.

**g/ Ochrona urządzeń wodnych i melioracyjnych:**

Planowana inwestycja nie jest zlokalizowana na terenie posiadającym urządzenia melioracji wodnych.

**3/ Linie rozgraniczające teren inwestycji**

Teren przeznaczony pod zainwestowanie oznaczono na kopii mapy zasadniczych w skali 1:1000, stanowiącej część graficzną (załącznik nr 1, ) niniejszej decyzji linią czarną i literami A –D.

**4/ Wymagania formalne:**

Projekt budowlany opracować z uwzględnieniem następujących przepisów:

- ustawa z dnia 7 lipca 1994r. Prawo budowlane /j.t. Dz.U. z 2017r. poz.1332 z późn. zm./,
- ustawa z dnia 21 marca 1985r. o drogach publicznych /j.t. Dz.U. z 2017r. poz.2222 z późn. zm./,
- ustawa z dnia 20 lipca 2017r. Prawo wodne /Dz.U. z 2017r. poz.1566 z późn. zm./,
- ustawa z dnia 27 kwietnia 2001r. Prawo ochrony środowiska /j.t. Dz.U. z 2017r. poz.519 z późn. zm./,
- ustawa z dnia 16 kwietnia 2004r. o ochronie przyrody /j.t. Dz.U. z 2018r. poz.142 z późn. zm./,
- rozporządzenie Ministra Infrastruktury z dnia 12 kwietnia 2002r. w sprawie warunków technicznych, jakim powinny odpowiadać budynki i ich usytuowanie /j.t. Dz.U. z 2015r. poz.1422 z późn. zm./,
- rozporządzenie Ministra Spraw Wewnętrznych i Administracji z dnia 7 czerwca 2010r. w sprawie ochrony przeciwpożarowej budynków, innych obiektów budowlanych i terenów /Dz.U. Nr 109 poz.719/,
- rozporządzenie Ministra Transportu, Budownictwa i Gospodarki Morskiej z dnia 25 kwietnia 2012r. w sprawie szczegółowego zakresu i formy projektu budowlanego /Dz.U. z 2012r. poz.462 z późn. zm./,
- inne przepisy odrębne, w tym techniczno-budowlane, polskie normy i zasady wiedzy technicznej.

Uzyskać uzgodnienia dokumentacji projektowej wynikające z przepisów szczególnych.

**Uzasadnienie**

Postępowanie w przedmiotowej sprawie zostało wszczęte na wniosek Krystyny Fejfer repr. firmę „EKOSFERA” Krystyna Fejfer ul. Barlickiego 23, 26-600 Radom.

Przepis art. 50 ust.1 o planowaniu i zagospodarowaniu przestrzennym stwierdza, iż inwestycja celu publicznego jest lokalizowana na podstawie planu miejscowego, a w przypadku jego braku w drodze decyzji o ustaleniu lokalizacji inwestycji celu publicznego.

Zamierzenie Wnioskodawcy należy uznać za cel publiczny w rozumieniu ustawy z dnia 21 sierpnia 1997r. o gospodarce nieruchomościami /j.t. Dz. U. z 2016r. poz. 2147 z późn. zmianami/ - art.6 pkt 2 - "budowa i utrzymanie ciągów drenażowych, przewodów i urządzeń służących do przesyłania płynów, pary, gazów i energii elektrycznej, a także innych obiektów i urządzeń niezbędnych do korzystania z tych przewodów i urządzeń".

Przeprowadzona w niniejszej sprawie, stosownie do wymogu art. 53 ust. 3 ustawy o planowaniu i zagospodarowaniu przestrzennym, analiza warunków i zasad zagospodarowania terenu oraz jego zabudowy, wynikających z przepisów odrębnych, jak również analiza stanu faktycznego i prawnego terenu lokalizacji inwestycji pozwalają stwierdzić, iż:

- działki, na których Wnioskodawca zamierza realizować planowane przedsięwzięcie nie są objęte ustaleniami żadnego obowiązującego miejscowego planu zagospodarowania przestrzennego; nie ogłoszono również o przystąpieniu przez Gminę Jastrzęb do sporządzenia planu miejscowego w odniesieniu do przedmiotowego terenu,
- zgodnie z wypisem z dnia 09.04.2018r. działki nr ewid. 429 i 150 (droga powiatowa) stanowią własność Powiatu Szydłowieckiego, Plac Marii Konopnickiej 7 w Szydłowcu,
- zgodnie z wypisem z dnia 09.04.2018r. działka nr ewid. 149 (drogi gminna) stanowi własność Gminy Jastrzęb, Plac Niepodległości 5 w Jastrzębiu,
- działki dróg nie wymagają zgody na zmianę przeznaczenia gruntów rolnych na cele nierolnicze,
- w "Studium uwarunkowań i kierunków zagospodarowania przestrzennego Gminy Jastrzęb" uchwalonym przez Radę Gminy Jastrzęb Uchwałą Nr V/35/2000 z dnia 17 listopada 2000r. (nie stanowi prawa miejscowego) działki zlokalizowane na terenach skoncentrowanej zabudowy mieszkaniowo-zagrodowej.
- niniejsza decyzja nie narusza przepisów odrębnych.

Zgodnie z art. 53 ust.1 ustawy o planowaniu i zagospodarowaniu przestrzennym strony ( oprócz wnioskodawcy i właściciela terenu objętego decyzją ) zostały zawiadomione o wszczęciu postępowania w drodze obwieszczenia umieszczonego w dniu 20.04.2018r. na tablicy ogłoszeń i na stronie internetowej Urzędu Gminy Jastrzęb.

Lokalizacja inwestycji nie obejmuje terenów w miejscowości uzdrowiskowej, obszarów i obiektów objętych formami ochrony zabytków, o których mowa w art. 7 ustawy z dnia 23 lipca 2003 r. o ochronie zabytków i opiece nad zabytkami /j.t. Dz.U. z 2017r. poz. 2187 z późn. zm./, obszarów pasa technicznego, pasa ochronnego oraz morskich portów i przystani, terenów górniczych, udokumentowanych złóż kopalin i wód podziemnych, terenów zagrożonych osuwaniem się mas ziemnych, gruntów wykorzystywanych na cele rolne i leśne w rozumieniu przepisów o gospodarce nieruchomościami, obszarów w granicach parku narodowego i jego otuliny, obszarów objętych ochroną na podstawie przepisów o ochronie przyrody, terenów przeznaczonych na realizację inwestycji celu publicznego o znaczeniu krajowym i ponadlokalnym, ponadto inwestycja nie jest przedsięwzięciem wymagającym uzyskania pozwolenia wodno-prawnego i nie znajduje się na terenie obszarów o których mowa w art. 88d ust. 2 ustawy z dnia 18 lipca 2001r. Prawo wodne / j.t. Dz.U. z 2017r. poz.1566 z późn. zm./, zatem nie dotyczy jej wymóg uzgodnienia decyzji z organami określonymi w art. 53 ust. 4 pkt 1,2,3,4,5,5a,7,8,10,10a,11 i 12 ustawy o planowaniu i zagospodarowaniu przestrzennym.

Stosownie do wymogów art. 53 ust. 4 pkt 9 i art. 60 ust.1 ustawy z dnia 27 marca 2003r. o planowaniu i zagospodarowaniu przestrzennym, uzyskano uzgodnienie właściwego zarządcy drogi - Zarządu Dróg Powiatowych w Szydłowcu, ul. Kolejowa 78, 26-500 Szydłowiec – postanowienie znak: ZDP.6733.10.CP.2018.IT-S z dnia 14.05.2018r. (uprawomocnione dnia 24.05.2018r.) - uzgodnienie pozytywne,

Decyzja niniejsza nie rodzi praw do terenu oraz nie narusza prawa własności i uprawnień osób trzecich.

Decyzja niniejsza jest ważna do dnia jej wygaszenia odrębną decyzją z powodów określonych w art. 65 ust. 1 ustawy o planowaniu i zagospodarowaniu przestrzennym.

Stosownie do art. 65 ust. 1 ustawy o planowaniu i zagospodarowaniu przestrzennym stwierdza się wygaśnięcie decyzji o lokalizacji inwestycji celu publicznego, jeżeli:

- inny wnioskodawca uzyskał pozwolenie na budowę,
- dla terenu objętego decyzją uchwalono plan miejscowy, którego ustalenia są inne niż w wydanej decyzji.

Projekt decyzji w przedmiotowej sprawie przygotowała osoba uprawniona, wpisana na listę Mazowieckiej Okręgowej Izby Architektów w Warszawie pod numerem MA 0367.

Powyższe pozwala na orzeczenie jak w sentencji.

**Załączniki (otrzymuje Wnioskodawca, natomiast strony mają możliwość zapoznania się z ich treścią w Urzędzie Gminy Jastrzęb) :**

- część graficzna decyzji – załącznik Nr 1,
- orientacja – załącznik nr 1a.

**Pouczenie :**

Jeśli niniejsza decyzja wywoła skutki, o których mowa w art. 36 ustawy o planowaniu i zagospodarowaniu przestrzennym, przepisy art. 36 oraz art. 37 tej ustawy stosuje się odpowiednio.

Zgodnie z art.63 ust.4 tejsze ustawy wnioskodawcy, który nie uzyskał prawa do terenu, nie przysługuje roszczenie o zwrot nakładów poniesionych w związku z otrzymaną decyzją.

Stronie po wydaniu decyzji przysługuje prawo zrzeczenia się odwołania. Skutkiem zrzeczenia się odwołania jest prawomocność decyzji tj. brak możliwości zaskarżenia decyzji do Wojewódzkiego Sądu Administracyjnego.

Od decyzji niniejszej służy stronom odwołanie do Samorządowego Kolegium Odwoławczego w Radomiu, za pośrednictwem Wójta Gminy Jastrzęb powołując się na znak sprawy i nr decyzji, w terminie 14 dni od dnia jej doręczenia.

Zgodnie z art.53 ust. 6 ustawy o planowaniu i zagospodarowaniu przestrzennym, odwołanie od decyzji o ustaleniu lokalizacji inwestycji celu publicznego powinno zawierać zarzuty odnoszące się do decyzji, określać istotę i zakres żądania będącego przedmiotem odwołania oraz wskazywać dowody uzasadniające to żądanie.

**Do wniosku o pozwolenie na budowę należy dołączyć:**

- 1/projekt budowlany wraz z opiniami, uzgodnieniami i pozwoleniami wymaganymi przepisami szczególnymi,
- 2/ oświadczenie o prawie do dysponowania nieruchomością na cele budowlane,
- 3/ ostateczną decyzję o lokalizacji inwestycji celu publicznego.

**Otrzymują:**

- 1/ Wnioskodawca
- 2/ strony wg wykazu
- 3/ a/a

**WÓJT GMINY w Jastrzębli**  
stwierdza, że decyzja  
Nr 61/2018 z dnia 05.06.2018r.  
jest pełnomocna i ostateczna  
w dniu 27.06.2018 r.

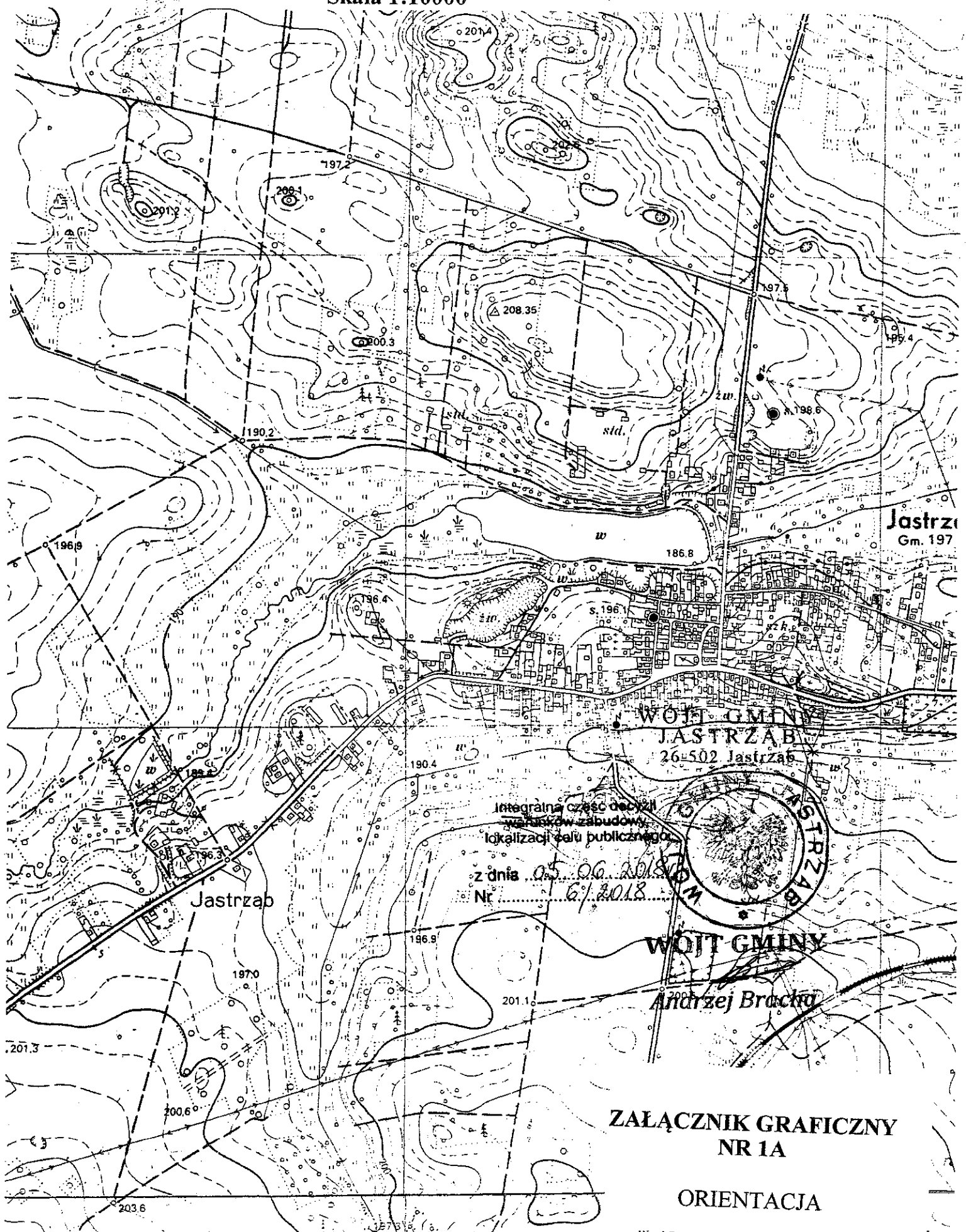


**WÓJT GMINY**  
*[Signature]*  
**Andrzej Bracha**



Z up. Wójta Gminy  
Anita Górsz  
*[Signature]*  
**SEKRETARZ GMINY**

Województwo: mazowieckie  
Powiat: szydłowiecki  
Jednostka ewidencyjna: 143002 2 JASTRZĄB  
Obręb ewidencyjny: 0001 JASTRZĄB  
Nr kancelaryjny: GN.6642.2.432.2018  
**Skala 1:10000**



WOJEWÓDZTWO  
MAZOWIECKIE  
POWIAT  
SZYDŁOWIECKI  
GMINA  
JASTRZĄB  
26-502 Jastrząb

Integralna część decyzji  
warunków zabudowy  
lokalizacji celu publicznego  
z dnia 05.06.2018 r.  
Nr 67/2018



WOJEWÓDZTWO  
MAZOWIECKIE  
POWIAT  
SZYDŁOWIECKI  
GMINA  
JASTRZĄB  
Andrzej Brachna

**ZAŁĄCZNIK GRAFICZNY  
NR 1A**

**ORIENTACJA**

## PROTOKÓŁ Z NARADY KOORDYNACYJNEJ

Na podstawie art. 7d pkt 2 oraz art.28b ustawy z dnia 17 maja 1989r.- Prawo geodezyjne i kartograficzne (Dz.U. 2017 poz. 2101, z późn. zm.) przeprowadzono naradę koordynacyjną.

1. Sposobu przeprowadzenia narady: za pomocą środków komunikacji elektronicznej.
2. Termin narady: **31.08.2018 r.**
3. Miejsce narady: **Starostwo Powiatowe w Szydłowcu w Wydział Geodezji, Kartografii, Katastru i Nieruchomości przy ulicy T. Kościuszki 170, piętro 2 pokój 4.**
4. Znak sprawy: **GN.6630.23.2018**
5. Opis przedmiotu narady:

a. Rodzaj projektowanej sieci uzbrojenia terenu:

**„Projektowana sieć wodociągowa: Projekt budowlano - wykonawczy sieci wodociągowej rozdzielczej 110PVC w m. Jastrząb, ul. Sportowa, gm. Jastrząb.”**

b. Położenie projektowanej sieci uzbrojenia terenu:

**ul. Sportowa**

**Jednostka ewidencyjna: 143002\_2**

**Obręb: 0001 Jastrząb**

**Działka: według planu sytuacyjnego.**

6. Imię i nazwisko oraz inne dane identyfikujące wnioskodawcę:

**EKOSFERA Krystyna Fejfer, ul. Barliciego 23, 26-600 Radom.**

7. Imię i nazwisko oraz stanowisko służbowe przewodniczącego:

**Norbert Czubak, Naczelnik Wydziału Geodezji, Kartografii, Katastru i Nieruchomości.**

8. Imiona i nazwiska uczestników oraz oznaczenie podmiotów, które te osoby reprezentują, lub informację o przyczynach uczestnictwa danej osoby w naradzie

Lp.	Oznaczenie reprezentowanych podmiotów lub powodów uczestnictwa w naradzie	Imię i nazwisko uczestnika
1	Orange Polska S.A.	Wołczyński Sławomir
2	KBTO Sp. z o.o.	Paweł Przychodzień
3	Wojewódzki Urząd Ochrony Zabytków w Warszawie. Delegatura w Radomiu	Witold Bujakowski
4	PGE Dystrybucja S.A Oddział Skarżysko-Kamienna Rejon Energetyczny Skarżysko	Grzegorz Gromek
5	Państwowe Gospodarstwo Wodne Wody Polskie Zarząd Zlewni w Radomiu Nadzór Wodny w Szydłowcu	Anna Monczka
6	Zarząd Dróg Powiatowych	Wawrzykowski Radosław
7	Wójt Gminy Jastrzęb	Z up. Wójta Jolanta Gromek
8	Wnioskodawca	EKOSFERA Krystyna Fejfer, ul. Barliciego 23, 26-600 Radom

9. Stanowiska uczestników narady

Lp.	Imię i nazwisko uczestnika	Stanowiska uczestników narady
1	Paweł Przychodzień	Brak uwag; uzgodniono pozytywnie
2	Anna Monczka	Brak uwag; uzgodniono pozytywnie

10. Informacje o podmiotach zawiadomionych o naradzie, które w niej nie uczestniczyły.

Lp.	Oznaczenie reprezentowanych podmiotów	Imię i nazwisko uczestnika
1	Orange Polska S.A.	Wołczyński Sławomir
2	Wojewódzki Urząd Ochrony Zabytków w Warszawie. Delegatura w Radomiu	Witold Bujakowski
3	Zarząd Dróg Powiatowych	Wawrzykowski Radosław
4	Wójt Gminy Jastrzęb	Z up. Wójta Jolanta Gromek

11. Podpisy uczestników narady.

Podpisy uczestników uczestniczących osobiście na naradzie koordynacyjnej:

- 1) Przygotować kable osłonić rurami w miejscu
- 2) skrzyżowania z projektowaną siecią wodociągową.
- 3) Prace prowadzić bez udziału sprzętu mechanicznego
4. w miejscach skrzyżowań.
- 5) Po wykonaniu zgłosić do odbioru w PIŻ Szre
6. po wykonaniu.
- 7..... *Coreyon Gronet*
- 8.....
- 9.....
- 10.....
- 11.....
- 12.....
- 13.....
- 14.....
- 15.....
- 16.....
- 17.....
- 18.....

Uzgodniono treść protokołu z osobami, które uczestniczyły w naradzie wyłącznie za pomocą środków komunikacji elektronicznej.

Anna Karpeta..... *Anna Karpeta*

(imię, nazwisko i podpis protokolanta narady koordynacyjnej)

z up. Starosty

*inż. Norbert Czupak*  
.....  
Geodeta Powiatowy

(imię, nazwisko i podpis przewodniczącego narady koordynacyjnej)

z up. Starosty

*inż. Norbert Czupak*  
Geodeta Powiatowy

**Za zgodność  
z oryginałem**



Szydłowiec, dnia 16.07.2018 r.

## DECYZJA 30.LU.2018

Na podstawie art. 39 ust. 3, 3a i art. 40 ust. 1, 2 pkt 2 ustawy z dnia 21 marca 1985 r o drogach publicznych (tj. Dz.U. z 27 lutego 2015 poz. 460.), §2 ust. 1 rozporządzenia Rady Ministrów z dnia 1 czerwca 2004 r w sprawie określenia warunków udzielania zezwoleń na zajęcie pasa drogowego (Dz.U. Nr 140, poz. 1481 ze zm.), a także upoważnienia Zarządu Powiatu Szydłowieckiego z dnia 7 stycznia 2008 r. i upoważnienia Starosty Powiatu Szydłowieckiego z dnia 2 stycznia 2008 r. udzielonego Markowi Ruszczykowi dyrektorowi Zarządu Dróg Powiatowych w Szydłowcu do wydawania decyzji administracyjnych we wszystkich sprawach przewidzianych ustawowo dla Zarządu Powiatu i wystawiania w tym zakresie tytułów wykonawczych, oraz art. 104 kodeksu postępowania administracyjnego (Dz.U. z 2000r nr 98, poz. 1071 ze zm.) po rozpatrzeniu wniosku:

**Gminy Jastrząb, Pl. Niepodległości 5, 26-502 Jastrząb** działającej przez Pełnomocnika

**EKOSFERA Krystyna Fejfer ul. Barlickiego 23, 26-600 Radom**

wniesionego dnia 11.07.2018 r.

### **z e z w a ł a s i ę**

1. Na lokalizację, w pasie drogowym drogi powiatowej nr 4013W Wałsnów – Jastrząb urządzeń infrastruktury technicznej, niezwiązanych z potrzebami zarządzania drogami lub potrzebami ruchu drogowego, **sieci wodociągowej (przeście poprzeczne pod drogą metodą przecisku w rurze osłonowej działka nr ewid. 150; 429)** w miejscowości Jastrząb ul. Kościuszki gm. Jastrząb.
2. Na dysponowanie nieruchomością w zakresie i na czas niezbędny do wybudowania sieci,
3. Zobowiązuje się inwestora przed przystąpieniem do prowadzenia robót w pasie drogowym do wystąpienia do Zarządcy drogi o wydanie zezwolenia na prowadzenie robót w pasie drogowym i ustalenie za powyższe opłaty oraz decyzji ustalającej opłatę za umieszczenie w pasie drogowym urządzeń niezwiązanych z potrzebami zarządzania drogami lub potrzebami ruchu drogowego pod rygorem zastosowania art. 162 kpa

### **Ustala się następujące warunki zezwolenia:**

1. Sieć wodociągową w drodze powiatowej, zlokalizować tak jak wrysowano na załączonym planie sytuacyjnym,
2. Zachować zgodność z wymogami rozporządzenia Ministra Transportu i Gospodarki Morskiej z dnia 2 marca 1999 r w sprawie warunków technicznych, jakim powinny opowiadać drogi publiczne i ich usytuowanie (Dz.U.Nr 43, poz. 430 ze zm.),
3. W przypadku kolizji sieci z elementami pasa drogowego, podczas przebudowy drogi, inwestor na własny koszt dokona przełożenia lub zabezpieczenia tego urządzenia,
4. Realizacja i koszt budowy lub modernizacji urządzeń, nawierzchni w pasie drogowym związanych z wykonaniem zadania ponosi inwestor.

5. Zarząd drogi nie będzie ponosił odpowiedzialności za ewentualne uszkodzenia sieci podczas prowadzenia robót drogowych i eksploatacji drogi.
6. Ewentualne uszkodzenia konstrukcji nawierzchni oraz elementów pasa drogowego tj. rów, pobocze, dokonane w trakcie budowy w/w sieci powinny być naprawione i droga doprowadzona do stanu pierwotnego na koszt inwestora uzgadnianej sieci.
7. Wniosek w sprawie zezwolenia na prowadzenie robót budowlano – montażowych w pasie drogowym należy uzupełnić o projekt organizacji ruchu na czas wykonania sieci.

Decyzja niniejsza jest zgodna z wnioskiem dlatego orzeczono jak w sentencji.

### POUCZENIE

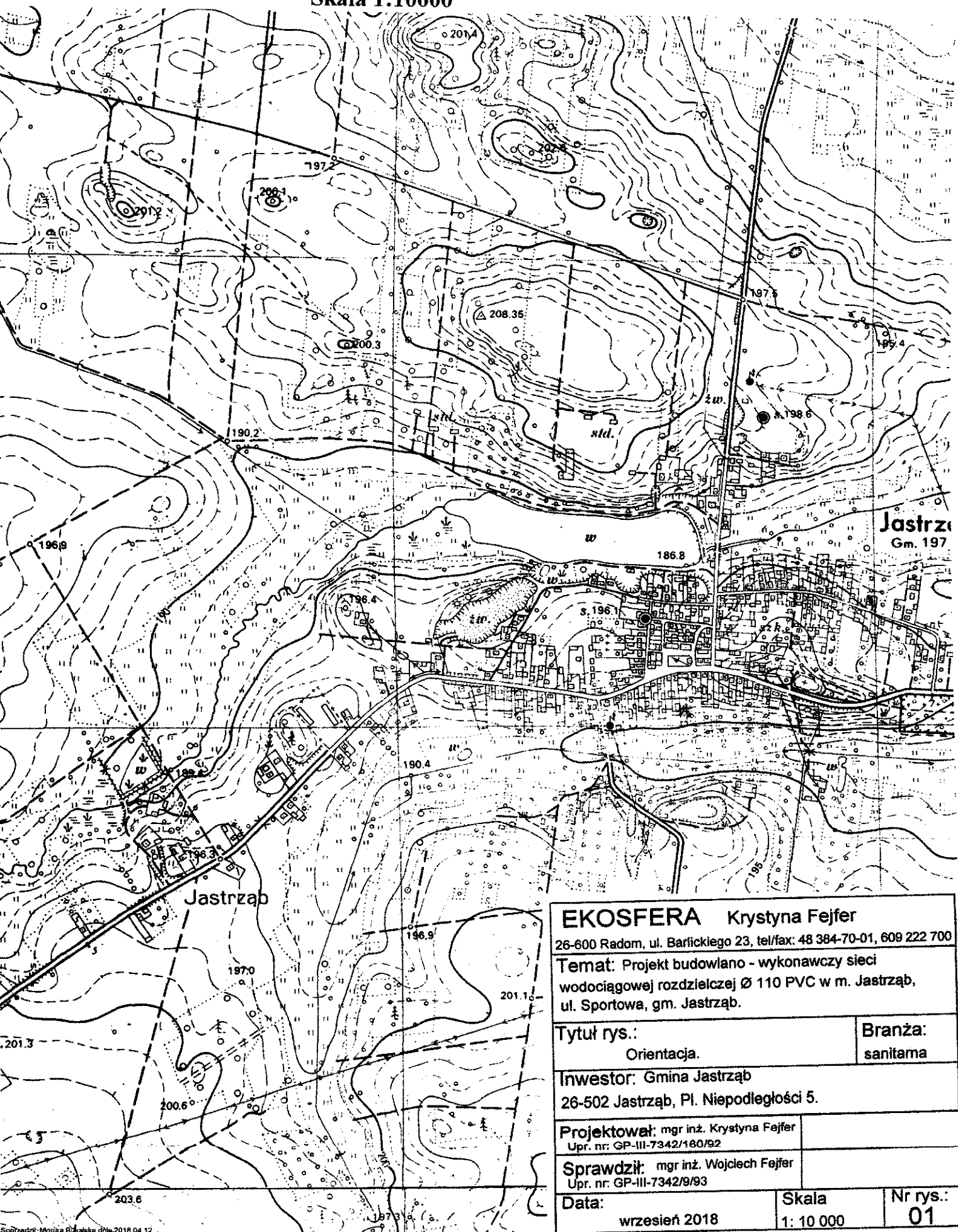
Od niniejszej decyzji przysługuje stronie odwołanie do Samorządowego Kolegium Odwoławczego w Radomiu. Odwołanie wnosi się za moim pośrednictwem w terminie 14 dni od dnia otrzymania decyzji. Zgodnie z Załącznikiem, część III, ust. 44, pkt 9, do ustawy z dnia 16 listopada 2006 r o opłacie skarbowej (Dz. U. z 2006 r., Nr 225, poz. 1635 ze zm.) wydanie zezwolenia na lokalizację przyłącza energetycznego w pasie drogowym zwolnione jest z opłaty skarbowej.

Z up. ZARZĄDU POWIATU  
*inż. Marek Ruszczyk*  
DYREKTOR  
Zarządu Dróg Powiatowych w Szydłowcu

Otrzymują:

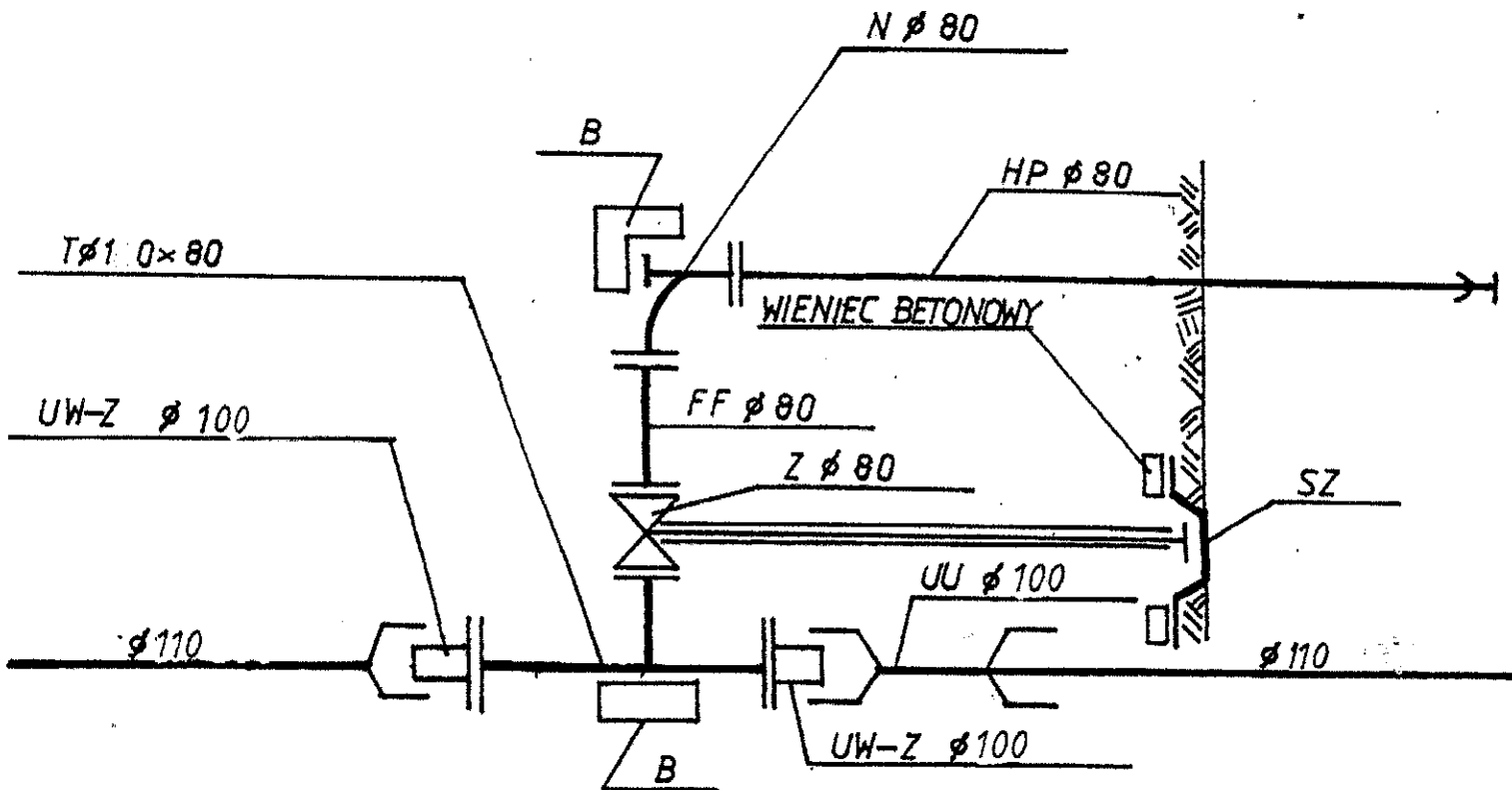
1. Gmina Jastrząb Pl. Niepodległości 5, 26-502 Jastrząb
2. a/a.

Województwo: mazowieckie  
 Powiat: szydłowiecki  
 Jednostka ewidencyjna: 143002\_2 JASTRZĄB  
 Obręb ewidencyjny: 0001 JASTRZĄB  
 Nr kancelaryjny: GN.6642.2.432.2018  
**Skala 1:10000**



<b>EKOSFERA</b> Krystyna Fejfer 26-600 Radom, ul. Barlickiego 23, tel/fax: 48 384-70-01, 609 222 700		
Temat: Projekt budowlano - wykonawczy sieci wodociągowej rozdzielczej Ø 110 PVC w m. Jastrząb, ul. Sportowa, gm. Jastrząb.		
Tytuł rys.:	Branża:	
Orientacja.	sanitarna	
Inwestor: Gmina Jastrząb 26-502 Jastrząb, Pl. Niepodległości 5.		
Projektował: mgr inż. Krystyna Fejfer Upr. nr: GP-III-7342/160/92		
Sprawdził: mgr inż. Wojciech Fejfer Upr. nr: GP-III-7342/9/93		
Data:	Skala	Nr rys.:
wrzesień 2018	1: 10 000	01

# SCHEMAT MONTAŻOWY WĘZŁÓW PRZECIWPÓŻAROWYCH



## OZNACZENIA

- SH - skrzynka żeliwna dla zasuwy wodociągowej
- HP - hydrant p.poż.  $\phi$  80 typu naziemnego
- Z - zasuwa wodociągowa żeliwna kołnierзова do zabud.
- T - trójnik żeliwny trzykołnierzowy  $\phi$  100 x 80
- FF - króciec dwukołnierzowy  $\phi$  80, L = 400 mm
- N - kolano dwukołnierzowe ze stopką
- B - blok oporowy
- UU - nasuwka PVC  $\phi$  100
- UW-Z - króciec jednokołnierzowy żeliwny przejściowy PVC

**EKOSFERA** Krystyna Fejfer

26-600 Radom, ul. Barlickiego 23, tel/fax: 48 384-70-01, 609 222 700

**Temat:** Projekt budowlano - wykonawczy sieci wodociągowej rozdzielczej  $\phi$  110 PVC w m. Jastrzęb, ul. Sportowa, gm. Jastrzęb.

**Tytuł rys.:**

Schemat montażowy węzłów p.poż.

**Branża:**

sanitarna

**Investor:** Gmina Jastrzęb

26-502 Jastrzęb, Pl. Niepodległości 5.

**Projektował:** mgr inż. Krystyna Fejfer

Upr. nr: GP-III-7342/160/92

**Sprawił:** mgr inż. Wojciech Fejfer

Upr. nr: GP-III-7342/9/93

**Data:**

wrzesień 2018

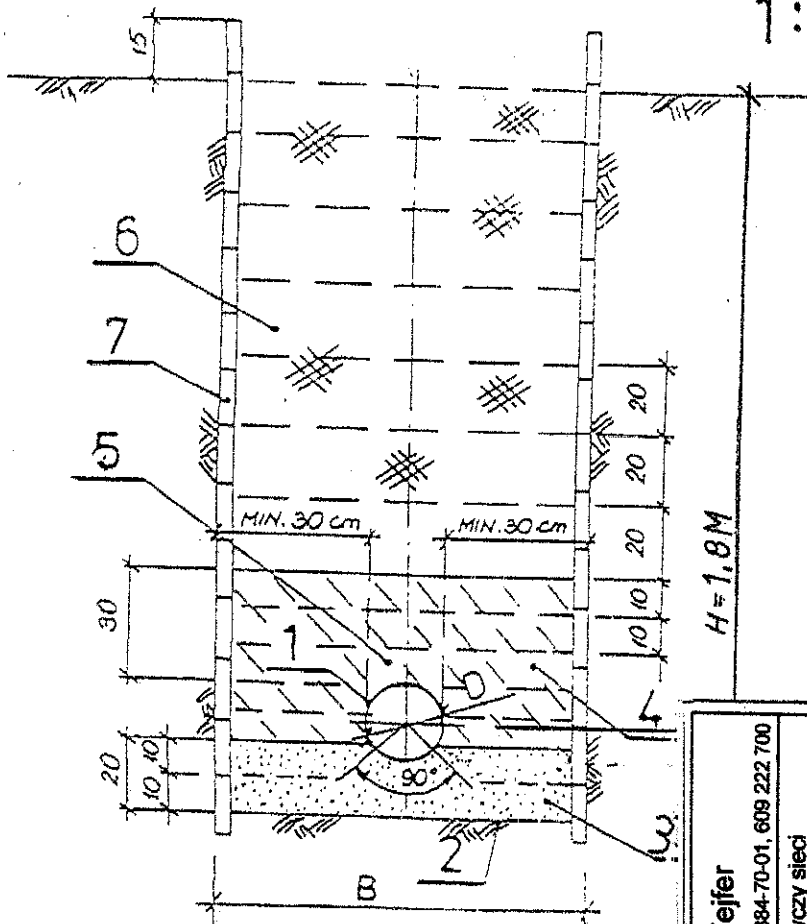
**Skala**

**Nr rys.:**

3

# PROFIL PIONOWY WYKOPU I ZASYPKI

1:20



D	B
mm	
do 160	0,90
200	1,00
250	1,05
315	1,10
400	1,25
500	1,40

## OZNACZENIA

1. RURA PVC.
2. PODŁOŻE Z GRUNTU RODZIMEGO
3. PODSYPKA Z PIASKU FILTRACYJNEGO WARSTWAMI GR. 10 cm Z ZAGĘSZCZENIEM  $\gamma_s = 91\%$ .
4. OBSYPKA Z PIASKU ŚREDNIOZIARNISTEGO WARSTWAMI GR. 10 cm, ZAGĘSZCZONE DO  $\gamma_s = 91\%$  DLA  $H > 2m$ ,  $\gamma_s = 90\%$  DLA  $H \leq 2m$
5. OBSYPKA Z PIASKU ŚREDNIOZIAR. BEZPOŚREDNIO NAD RURĄ KANALIZACYJNĄ, PVC, KTÓREGO NIE NALEŻY ZAGĘSZCZAĆ (NIE DOTYCZY RUR NODDC)
6. ZASYPKA WYKOPU GRUNTEM RODZIMYM WARSTWAMI GR. 20 cm Z JEDNOCZESNYM ZAGĘSZCZANIEM
7. SZALUNEK POZIOMY

<b>EKOSFERA</b> Krystyna Fejfer 26-600 Radom, ul. Barlickiego 23, tel/fax: 48 384-70-01, 609 222 700		<b>Branża:</b> sanitarna	
<b>Tytuł rys.:</b> Profil pionowy wykopu i zasypki.			
<b>Temat:</b> Projekt budowlano - wykonawczy sieci wodociągowej rozdzielczej $\varnothing$ 110 PVC w m. Jastrząb, ul. Sportowa, gm. Jastrząb.		<b>Inwestor:</b> Gmina Jastrząb 26-502 Jastrząb, Pl. Niepodległości 5.	
<b>Projektował:</b> mgr inż. Krystyna Fejfer Upr. nr: GP-III-7342/160/92		<b>Projektował:</b> mgr inż. Krystyna Fejfer Upr. nr: GP-III-7342/160/92	
<b>Sprawił:</b> mgr inż. Wojciech Fejfer Upr. nr: GP-III-7342/9/93		<b>Sprawił:</b> mgr inż. Wojciech Fejfer Upr. nr: GP-III-7342/9/93	
<b>Data:</b> wzesień 2018		<b>Skala</b>	
		<b>Nr rys.:</b> 5	

RYS. NR 10