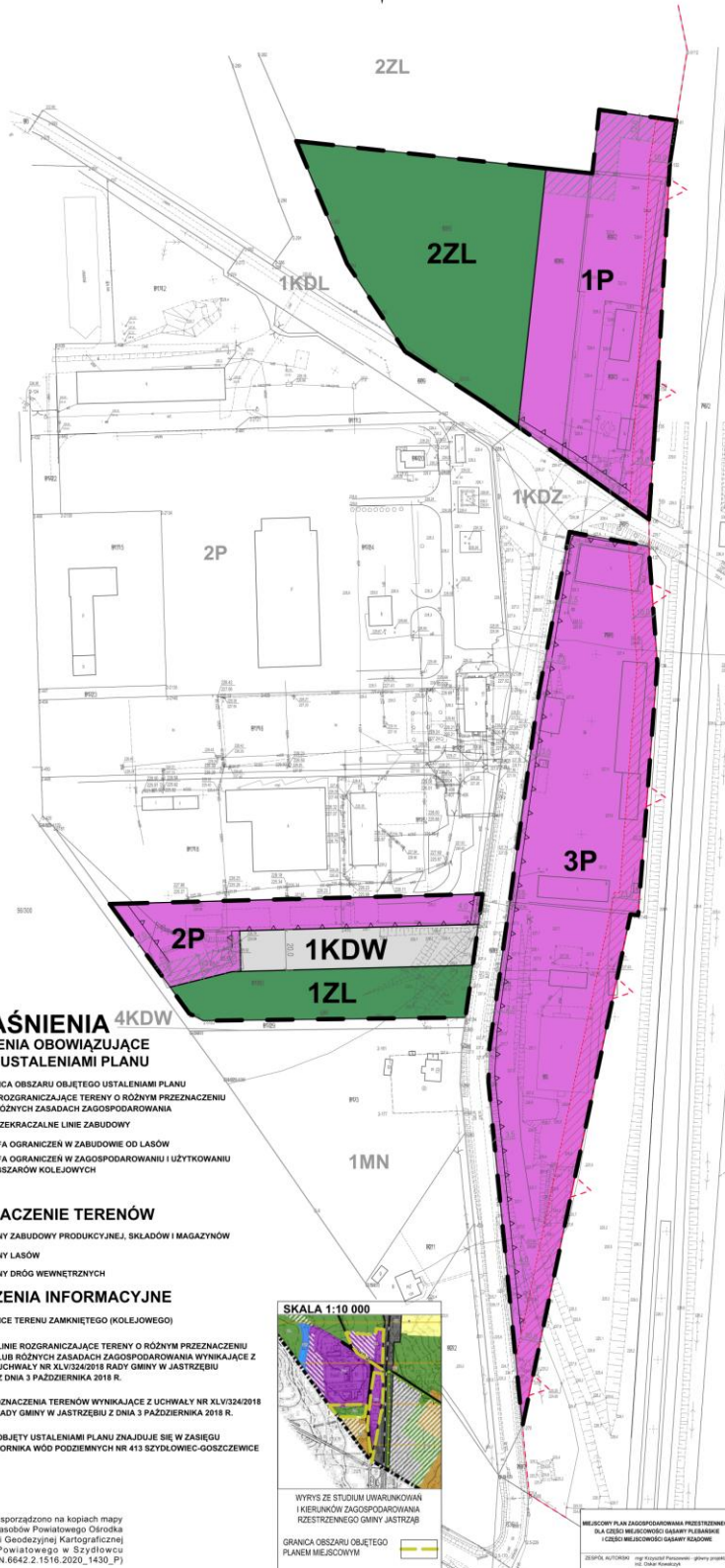
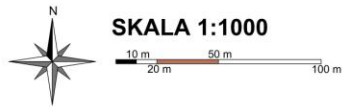


MIEJSCOWY PLAN ZAGOSPODAROWANIA PRZESTRZENNEGO DLA CZĘŚCI MIEJSCOWOŚCI GAŚAWY PLEBAŃSKIE I CZĘŚCI MIEJSCOWOŚCI GAŚAWY RZĄDOWE

Załącznik Nr 2
do uchwały nr XXXI/206/2021
z dnia 31.08.2021 r.



OBJAŚNIENIA 4KDW OZNACZENIA OBOWIĄZUJĄCE BĘDĄCE USTALENIAMI PLANU

- GRANICA OBSZARU OBJĘTEGO USTALENIAMI PLANU
- LINIE ROZGRANICZAJĄCE TERENY O RÓŻNYM PRZEZNACZENIU LUB RÓŻNYCH ZASADACH ZAGOSPODAROWANIA
- NIEPRZEKRACZALNE LINIE ZABUDOWY
- STREFA OGRANICZEN W ZABUDOWIE OD LASÓW
- STREFA OGRANICZEN W ZAGOSPODAROWANIU I UŻYTKOWANIU OD OBSZARÓW KOLEJOWYCH

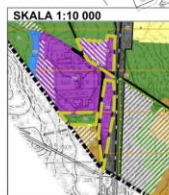
PRZEZNACZENIE TERENÓW

- TERENY ZABUDOWY PRODUKCYJNEJ, SKŁADÓW I MAGAZYNÓW
- TERENY LASÓW
- TERENY DRÓG WEWNĘTRZNYCH

OZNACZENIA INFORMACYJNE

- GRANICE TERENU ZAMKNIĘTEGO (KOLEJOWEGO)
- LINIE ROZGRANICZAJĄCE TERENY O RÓŻNYM PRZEZNACZENIU LUB RÓŻNYCH ZASADACH ZAGOSPODAROWANIA WYNIKAJĄCE Z UCHWAŁY NR XLV/324/2018 RADY GMINY W JASTRZĘBIU Z DNIA 3 PAŹDZIERNIKA 2018 R.
- OZNACZENIA TERENÓW WYNIKAJĄCE Z UCHWAŁY NR XLV/324/2018 RADY GMINY W JASTRZĘBIU Z DNIA 3 PAŹDZIERNIKA 2018 R.

CAŁY OBSZAR OBJĘTY USTALENIAMI PLANU ZNAJDUJE SIĘ W ZAKRESIE GŁÓWNEGO ZBIORNIKA WÓD PODZIEMNYCH NR 413 SZYDŁOWIEC-GOŚCZEWICE



WYRYS ZE STUDIUM UWARUNKOWAŃ I KIERUNKÓW ZAGOSPODAROWANIA PRZESTRZENNEGO GMINY JASTRZĄB
GRANICA OBSZARU OBJĘTEGO PLANEM MIEJSCOWYM

MIEJSCOWY PLAN ZAGOSPODAROWANIA PRZESTRZENNEGO DLA CZĘŚCI MIEJSCOWOŚCI GAŚAWY PLEBAŃSKIE I CZĘŚCI MIEJSCOWOŚCI GAŚAWY RZĄDOWE
2020A_KUTOWSKI - mgr inż. Katarzyna Proszowska - gminny projektant
102 - Dobre Konektywy

Projekt planu sporządzono na kopii mapy przyjętej do zasobów Powiatowego Ośrodka Dokumentacji Geodezyjnej Kartograficznej Starostwa Powiatowego w Sztydłowcu (nr licencji: GN.6642.2.1516.2020_1430_P)

Załącznik nr 2
do uchwały nr
XXXI/206/2021
z dnia 31.08.2021 r.