

STAROSTWO POWIATOWE
w Szydłowcu

Wydział Geodezji, Kartografii
Katastru i Nieruchomości

26-600 Szydłowiec Pl. M. Kondraciaka

Jastrzęb

EKOSFERA KRYSZYNA FEJFER

26-600 Radom, ul. Barlickiego 23

tel/fax: (0-48) 384-70-01

Temat:

Projekt budowlano-wykonawczy sieci wodociągowej na
Osiedlu Domków Jednorodzinnych w Jastrzębiu, gm. Jastrzęb

Tytuł rys.

Orientacja

Branża:

sanitarna

Investor: Gmina Jastrzęb

Projektował: mgr inż. Krystyna Fejfer

Upr. nr: GP-III-7342/160/92

Sprawdził: Grażyna Sadal

Upr. nr: GP-III-8386/177/87

Data:

luty 2012

Skala:

1: 10 000

Rys. nr:

1

Gm. JASTRZĄB woj. mazowieckie
 Obr. JASTRZĄB Dz. Nr 608; 658/1 - 658/32
MAPA DLA CELÓW PROJEKTOWYCH
 Skala 1:1000

Aktualna w granicach lokalizacji
 Nr sekcji: 134.321.221;223;224

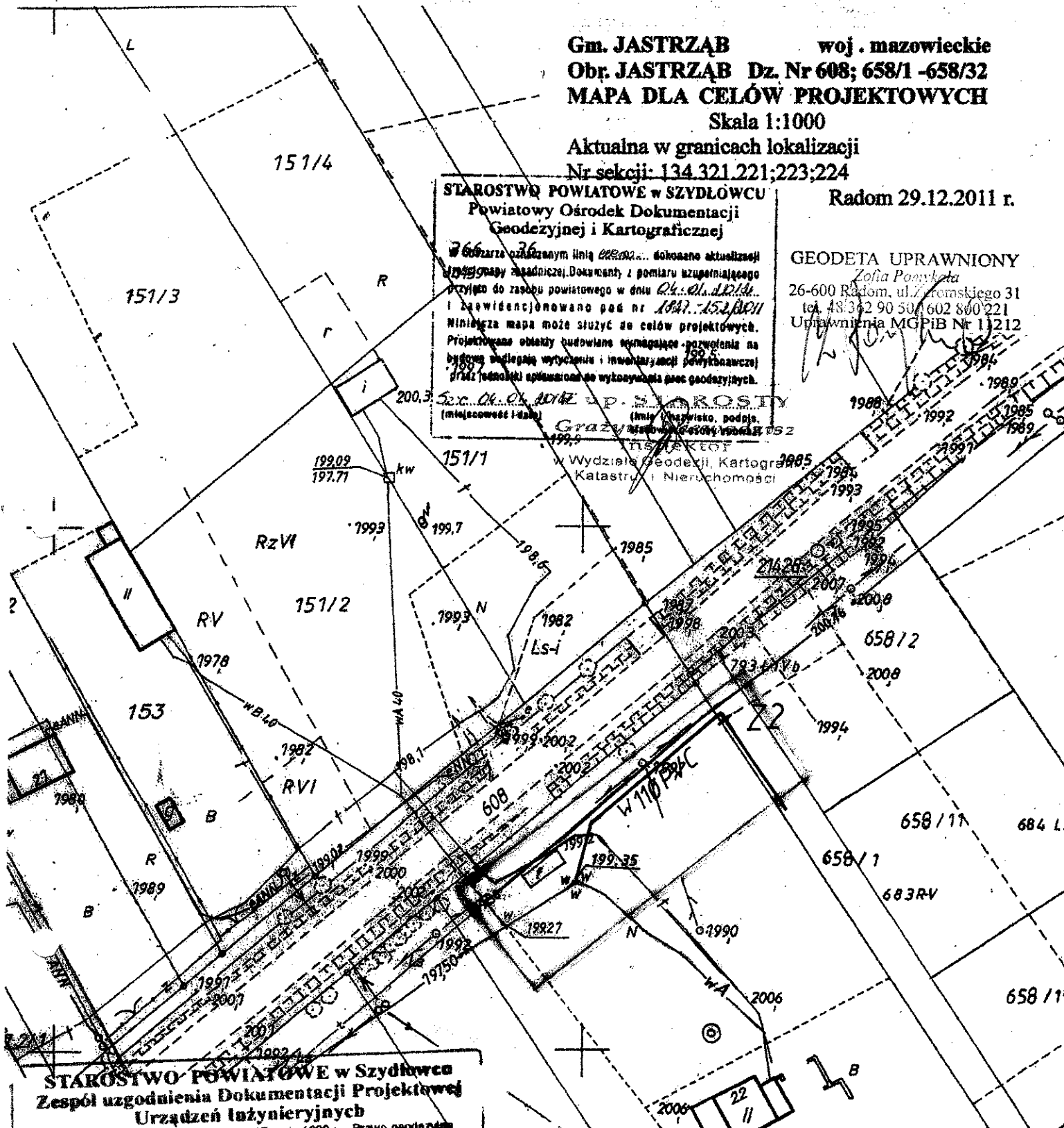
Radom 29.12.2011 r.

STAROSTWO POWIATOWE w SZYDLÓWCU
 Powiatowy Ośrodek Dokumentacji
 Geodezyjnej i Kartograficznej

W Górzarza oznaczonym linią... dokonano aktualizacji...
 przyjęto do zasobu powiatowego w dniu...
 i zarewidencjonowano pod nr...
 Niniejsza mapa może służyć do celów projektowych.
 Projektowane obiekty budowlane wymagające pozwolenia na
 budowę podlegają wytyczeniu i inwentaryzacji powykonalniczej
 przez jednostki upoważnione do wykonywania prac geodezyjnych.

GEODETA UPRAWNIONY
 Zofia Fejfer
 26-600 Radom, ul. Promyńskiego 31
 tel. 48 342 90 50 / 602 800 221
 Upoważnienia MGPIB Nr 11212

Starosta Powiatu Szydłowieckiego
 Grażyna Sadal
 Inspektor
 w Wydziale Geodezji, Kartografii
 i Nieruchomości



STAROSTWO POWIATOWE w Szydłowcu
Zespół uzgodnienia Dokumentacji Projektowej
Urządzeń Inżynierskich

Na podstawie art. 28 ust. 1 ustawy z dnia 17 maja 1989 r. Prawo geodezyjne i kartograficzne (Dz.U. z 2000r. Nr 100, poz.1086 i Nr 120, poz.1268) uzgodniono usytuowanie projektowanych sieci uzbrojenia terenu *siec wodociągowa* (w szczególności uzgadnianych sieci uzbrojenia terenu).
 Uzgodnienie usytuowania sieci uzbrojenia terenu polega na wytyczeniu i geodezyjnej inwentaryzacji powykonalniczej przez jednostki upoważnione do wykonywania prac geodezyjnych.
 W razie niezgodności realizacji sieci uzbrojenia terenu z uzgodnionym projektem inwestor zobowiązany jest przedłożyć mapę z wynikami pomiarów powykonalniczych właścicielom nieruchomości administracji architektoniczno-budowlanej.
 Uzgodnienie usytuowania projektowanych sieci uzbrojenia terenu zachowuje w mocy przez okres 3 lat od dnia wyznaczenia opinii w sprawie uzgodnienia usytuowania projektowanych sieci uzbrojenia terenu.
 Uzgodnienie traci ważność w przypadku, w którym mowa w §13 rozporządzenia Ministra Rolnictwa i Gospodarki Żywnościowej z dnia 2 kwietnia 2001 r. w sprawie geodezyjnej inwentaryzacji sieci uzbrojenia terenu oraz ze sposobu uzgadniania dokumentacji projektowej (Dz.U. Nr 38 poz.456).

49/2012
 Szydłowiec, dnia 29.01.2012
 (miejscowość i data)
 (imię i nazwisko podlega
 przebiegowi sądowemu)

EKOSFERA KRYSZYNA FEJFER
 26-600 Radom, ul. Barlickiego 23
 tel/fax: (0-48) 384-70-01

Temat:
 Projekt budowlano-wykonawczy sieci wodociągowej na
 Osiedlu Domków Jednorodzinnych w Jastrzębiu, gm. Jastrzęb.

Tytuł rys.
 Plan sytuacyjno-wysokościowy

Branża:
 sanitarna

Inwestor: Gmina Jastrzęb

Projektował: mgr inż. Krystyna Fejfer
 Upr. nr: GP-III-7342/160/92

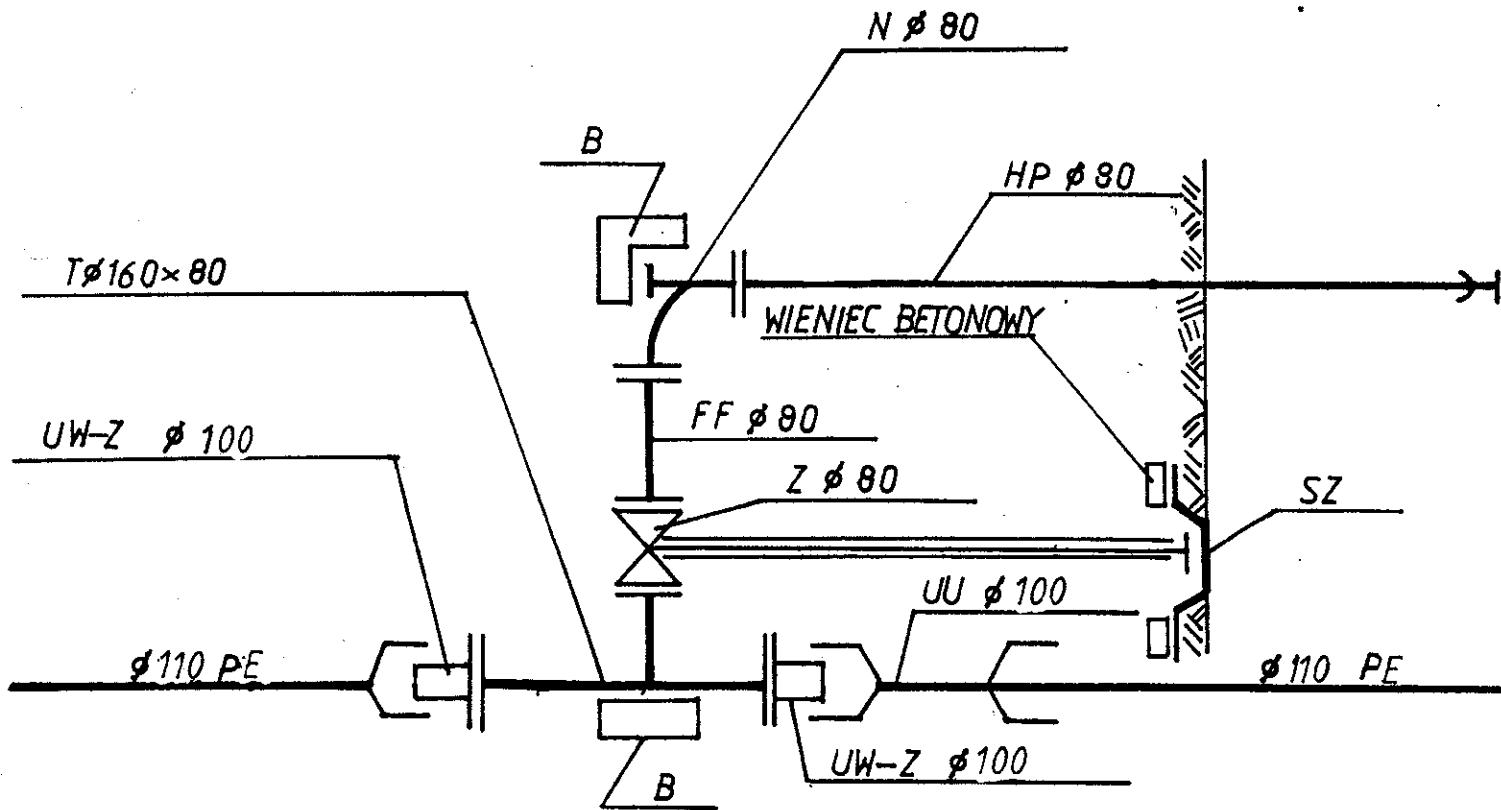
Sprawdził: Grażyna Sadal
 Upr. nr: GP-III-8386/177/87

Data:
 luty 2012

Skala:
 1 : 1000

Rys. nr:
 3

SCHEMAT MONTAŻOWY WĘZŁÓW PRZECIWPÓŻAROWYCH



OZNACZENIA

- SH - skrzynka żeliwna dla zasuwy wodociągowej
- HP - hydrant p.poż. $\phi 80$ typu naziemnego
- Z - zasuwa wodociągowa żeliwna kołnierkowa do zabudowy
- T - trójnik żeliwny trzykołnierzowy $\phi 100 \times 80$
- FF - króciec dwukołnierzowy $\phi 80$, L = 400 mm
- N - kolano dwukołnierzowe ze stopką
- B - blok oporowy
- UU - nasuwka PVC $\phi 100$
- UW-Z - króciec jednukołnierzowy żeliwny przejściowy PVC

EKOSFERA KRYSZYNA FEJFER

26-600 Radom, ul. Barlickiego 23

tel/fax: (0-48) 384-70-01

Temat:

Projekt budowlano-wykonawczy sieci wodociągowej na Osiedlu Domków Jednorodzinnych w Jastrzębiu, gm. Jastrząb.

Tytuł rys.

Schemat montażowy węzła przeciwpożarowego

Branża:

sanitarna

Investor: Gmina Jastrząb

Projektował: mgr inż. Krystyna Fejfer

Upr. nr: GP-III-7342/160/92

Sprawdził: Grażyna Sadal

Upr.nr: GP-III-8386/177/87

Data:

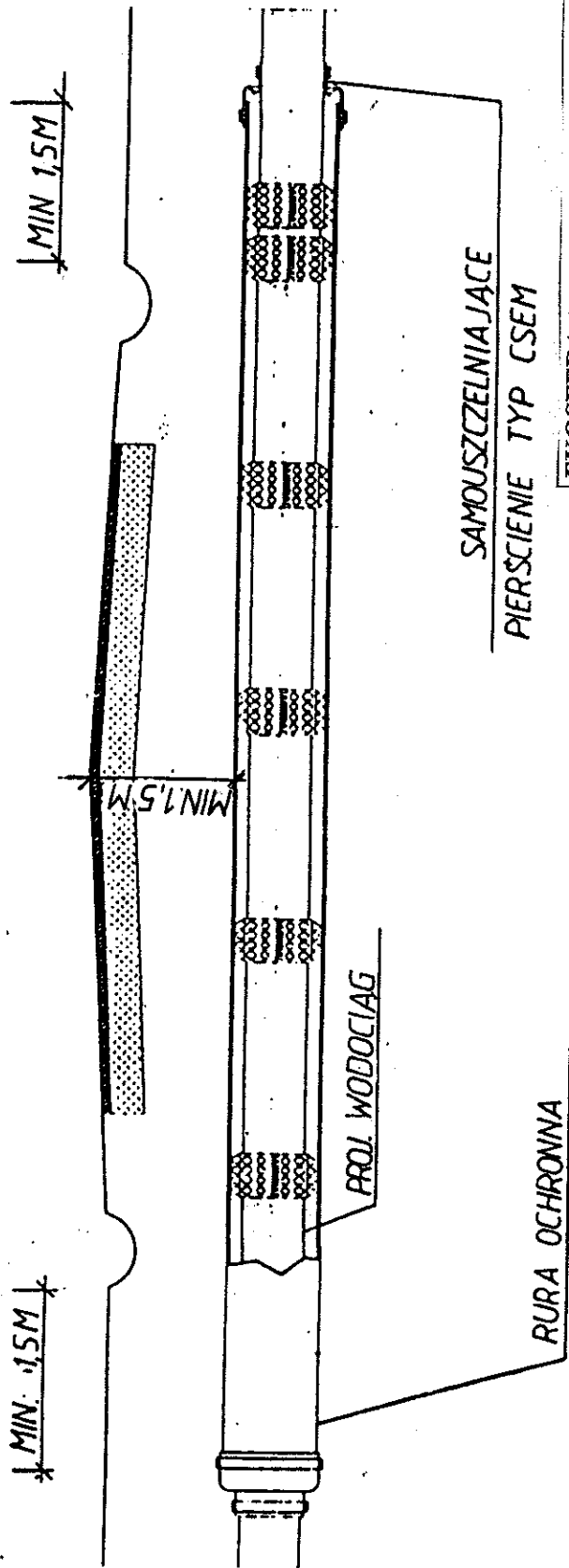
luty 2012

Skala:

Rys. nr:

4

SCHEMAT PRZEJŚCIA WODOCIĄGU POD DROGĄ (SYSTEM RACI)



EKOŚFERA KRYSZYNA FEJFER
 26-600 Radom, ul. Barlickiego 23
 tel/fax: (0-48) 384-70-01

Temat:

Projekt budowlano-wykonawczy sieci wodociągowej na Osiedlu Domków Jednorodzinnych w Jastrzębiu, gm. Jastrzęb.

Tytuł rys. Branża: sanitarna

Szczegół przejścia przez drogę

Inwestor: Gmina Jastrzęb

Projektował: mgr inż. Krystyna Fejfer

Upr. nr: GP-III-7342/160/92

Sprawdził: Grażyna Sadal

Upr.nr: GP-III-8386/177/87

Data: luty 2012

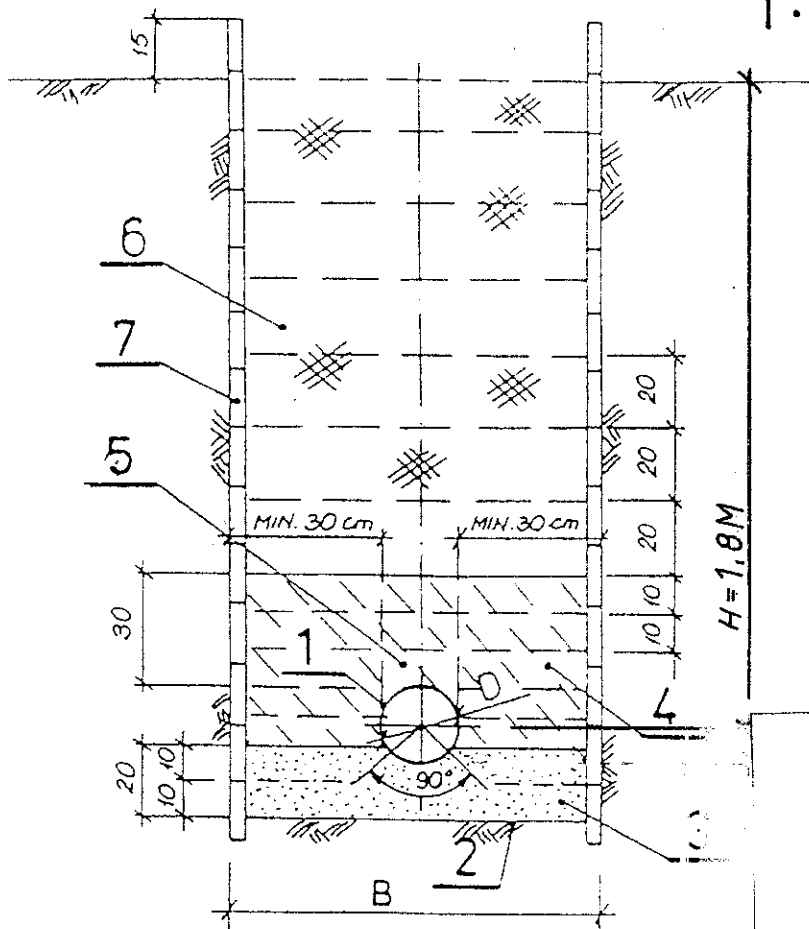
Skala:

Rys. nr:

5

PROFIL PIONOWY WYKOPU I ZASYPKI

1:20



D	B
mm	
do 160	0,90
200	1,00
250	1,05
315	1,10
400	1,25
500	1,40

OZNACZENIA

1. RURA PVC
2. PODŁOŻE Z GRUNTU RODZIMEGO
3. POOSYPKA Z PIASKU FILTRACYJNEGO WARSTWAMI GR 10cm Z ZAGĘSZCZENIEM $J_s = 91\%$
4. OBSYPKA Z PIASKU ŚREDNIOZIARNISTEGO WARSTWAMI GR 10cm, ZAGĘSZCZONEGO DO $J_s = 91\%$ DLA $H > 2m$, $J_s = 90\%$ DLA $H \leq 2m$
5. OBSYPKA Z PIASKU ŚREDNIOZIAR. BEZPOŚREDNIO NAD RURĄ KANALIZACYJNĄ, PVC, KTÓREJ NIE NALEŻY ZAGĘSZCZAĆ (NIE DOTYCZY RUR WODOC.)
6. ZASYPKA WYKOPU GRUNTEM RODZIMYM WARSTWAMI GR 20cm Z JEDNOCZESNYM ZAGĘSZCZANIEM
7. SZALUNEK POZIOMY

EKOŚFERA KRYSZYNA FEJFER

26-600 Radom, ul. Barlickiego 23
tel/fax: (0-48) 384-70-01

Temat:

Projekt budowlano-wykonawczy sieci wodociągowej na Osiedlu Domków Jednorodzinnych w Jastrzębiu, gm. Jastrząb.

Tytuł rys.

Profil pionowy wykopu i zasypki

Branża:
sanitarna

Investor: Gmina Jastrząb

Projektował: mgr inż. Krystyna Fejfer
Upr. nr: GP-III-7342/160/92

Sprawił: Grażyna Sadal
Upr. nr: GP-III-8386/177/87

Data: luty 2012

Rys. nr: 7

Skala:

RYS. NR 7