
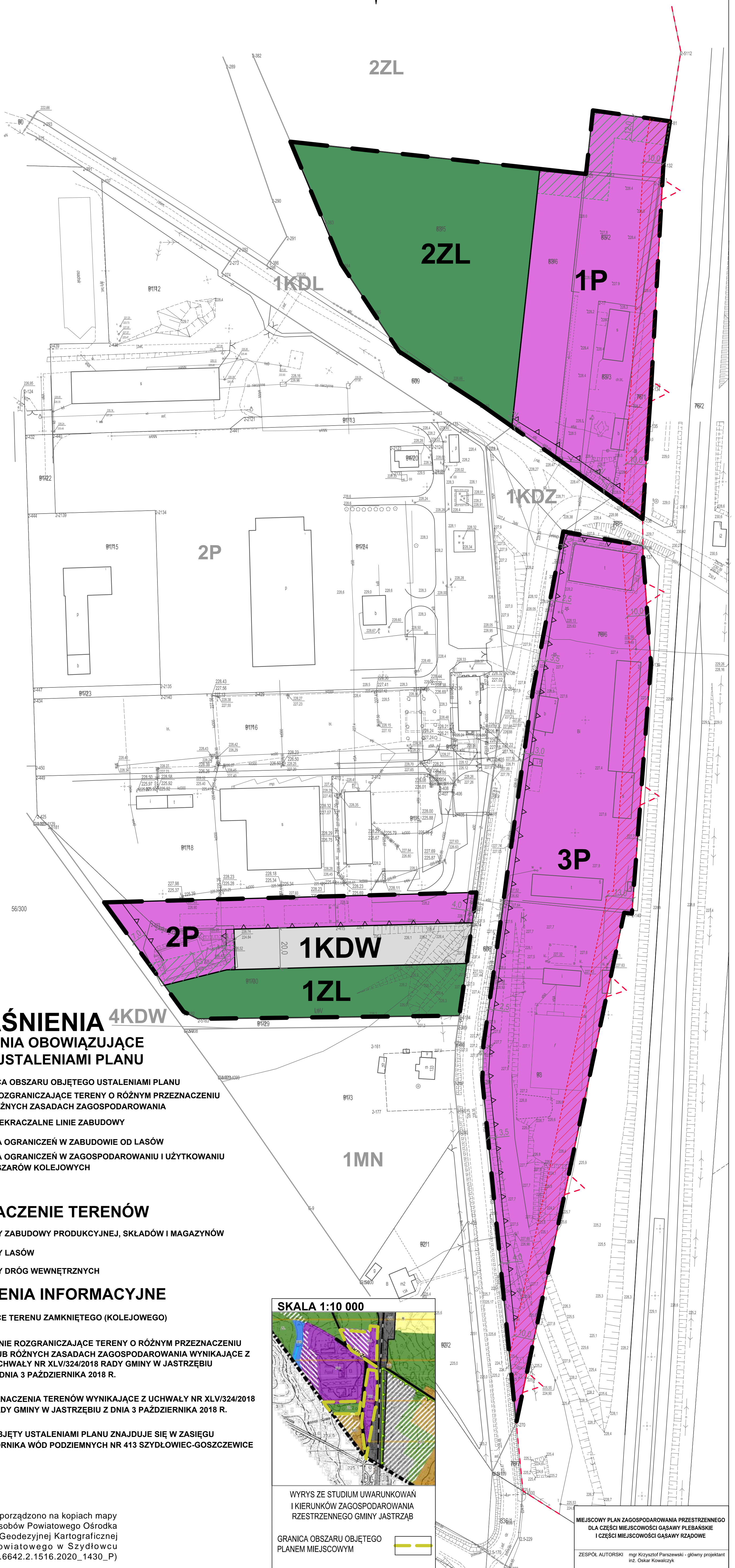
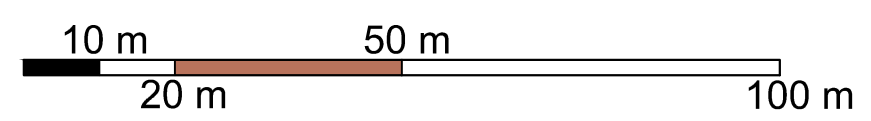


MIEJSCOWY PLAN ZAGOSPODAROWANIA PRZESTRZENNEGO DLA CZĘŚCI MIEJSCOWOŚCI GĄSAWY PLEBAŃSKIE I CZĘŚCI MIEJSCOWOŚCI GĄSAWY RZĄDOWE

Załącznik Nr 2 do Uchwały
Rady Gminy w Jastrzębiu z dnia 2021 r.



SKALA 1:1000



OBJAŚNIENIA 4KDW OZNACZENIA OBOWIĄZUJĄCE BĘDĄCE USTALENIAMI PLANU

- GRANICA OBSZARU OBJĘTEGO USTALENIAMI PLANU
- LINIE ROZGRANICZAJĄCE TERENY O RÓŻNYM PRZEZNACZENIU LUB RÓŻNYCH ZASADACH ZAGOSPODAROWANIA
- NIEPRZEKACZALNE LINIE ZABUDOWY
- STREFA OGRANICZEŃ W ZABUDOWIE OD LASÓW
- STREFA OGRANICZEŃ W ZAGOSPODAROWANIU I UŻYTKOWANIU OD OBSZARÓW KOLEJOWYCH

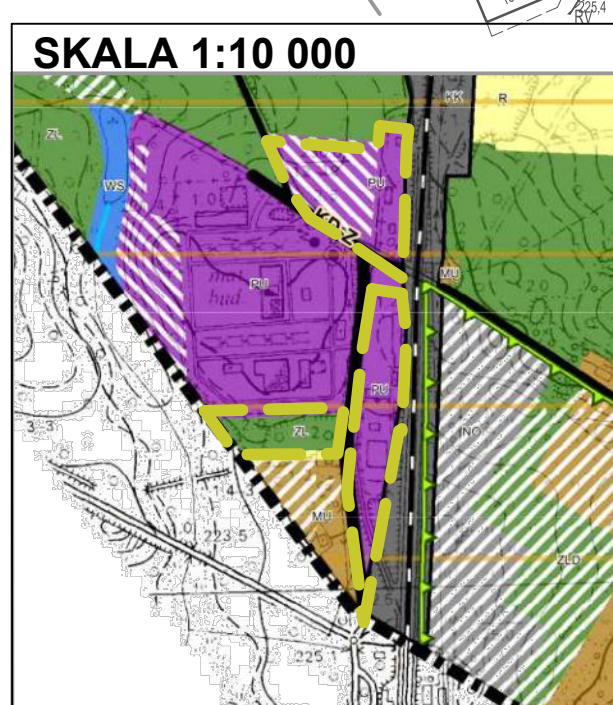
PRZEZNACZENIE TERENÓW

- TERENY ZABUDOWY PRODUKCYJNEJ, SKŁADÓW I MAGAZYNÓW
- TERENY LASÓW
- TERENY DRÓG WEWNĘTRZNYCH

OZNACZENIA INFORMACYJNE

- GRANICE TERENU ZAMKNIĘTEGO (KOLEJOWEGO)
- LINIE ROZGRANICZAJĄCE TERENY O RÓŻNYM PRZEZNACZENIU LUB RÓŻNYCH ZASADACH ZAGOSPODAROWANIA WYNIKAJĄCE Z UCHWAŁY NR XLV/324/2018 RADY GMINY W JASTRZĘBIU Z DNIA 3 PAŹDZIERNIKA 2018 R.
- OZNACZENIA TERENÓW WYNIKAJĄCE Z UCHWAŁY NR XLV/324/2018 RADY GMINY W JASTRZĘBIU Z DNIA 3 PAŹDZIERNIKA 2018 R.

CAŁY OBSZAR OBJĘTY USTALENIAMI PLANU ZNAJDUJE SIĘ W ZASIĘGU
GŁÓWNEGO ZBIORNIKA WÓD PODZIEMNYCH NR 413 SZYDŁOWIEC-GOSZCZEWICE



WYRYS ZE STUDIUM UWARUNKOWAŃ
I KIERUNKÓW ZAGOSPODAROWANIA
PRZESTRZENNEGO GMINY JASTRZĄB

GRANICA OBSZARU OBJĘTEGO
PLANEM MIEJSCOWYM

MIEJSCOWY PLAN ZAGOSPODAROWANIA PRZESTRZENNEGO
DLA CZĘŚCI MIEJSCOWOŚCI GĄSAWY PLEBAŃSKIE
I CZĘŚCI MIEJSCOWOŚCI GĄSAWY RZĄDOWE

ZESPÓŁ AUTORSKI mgr Krzysztof Pierszewski - główny projektant
inż. Oskar Kowalczyk

Projekt planu sporządzono na kopiach mapy
przyjętej do zasobów Powiatowego Ośrodka
Dokumentacji Geodezyjnej Kartograficznej
Starostwa Powiatowego w Szydłowcu
(nr licencji GN.6642.2.1516.2020_1430_P)