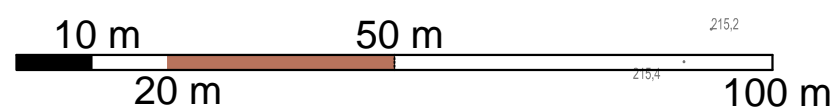
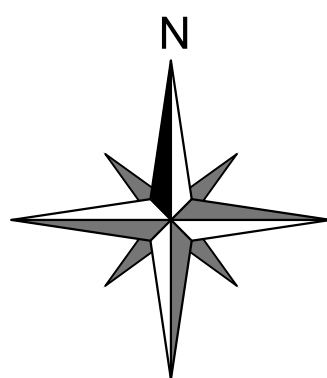


# MIEJSCOWY PLAN ZAGOSPODAROWANIA PRZESTRZENNEGO DLA CZĘŚCI MIEJSCOWOŚCI GĄSAWY PLEBAŃSKIE I CZĘŚCI MIEJSCOWOŚCI GĄSAWY RZĄDOWE

Załącznik Nr 1 do Uchwały .....  
Rady Gminy w Jastrzębiu z dnia ..... 2021 r.



SKALA 1:1000



## OBJAŚNIENIA

OZNACZENIA OBOWIĄZUJĄCE BĘDĄCE USTALENIAMI PLANU

GRANICA OBSZARU OBJĘTEGO USTALENIAMI PLANU

LINIE ROZGRANICZAJĄCE TERENY O RÓŻNYM PRZEZNACZENIU LUB RÓŻNYCH ZASADACH ZAGOSPODAROWANIA

## PRZEZNACZENIE TERENÓW

R TERENY ROLNE

## OZNACZENIA OBOWIĄZUJĄCE WYNIKAJĄCE Z PRZEPISÓW ODRĘBNYCH

ZASIĘG UDOKUMENTOWANYCH ZŁÓŻ KRUSZYW NATURALNYCH

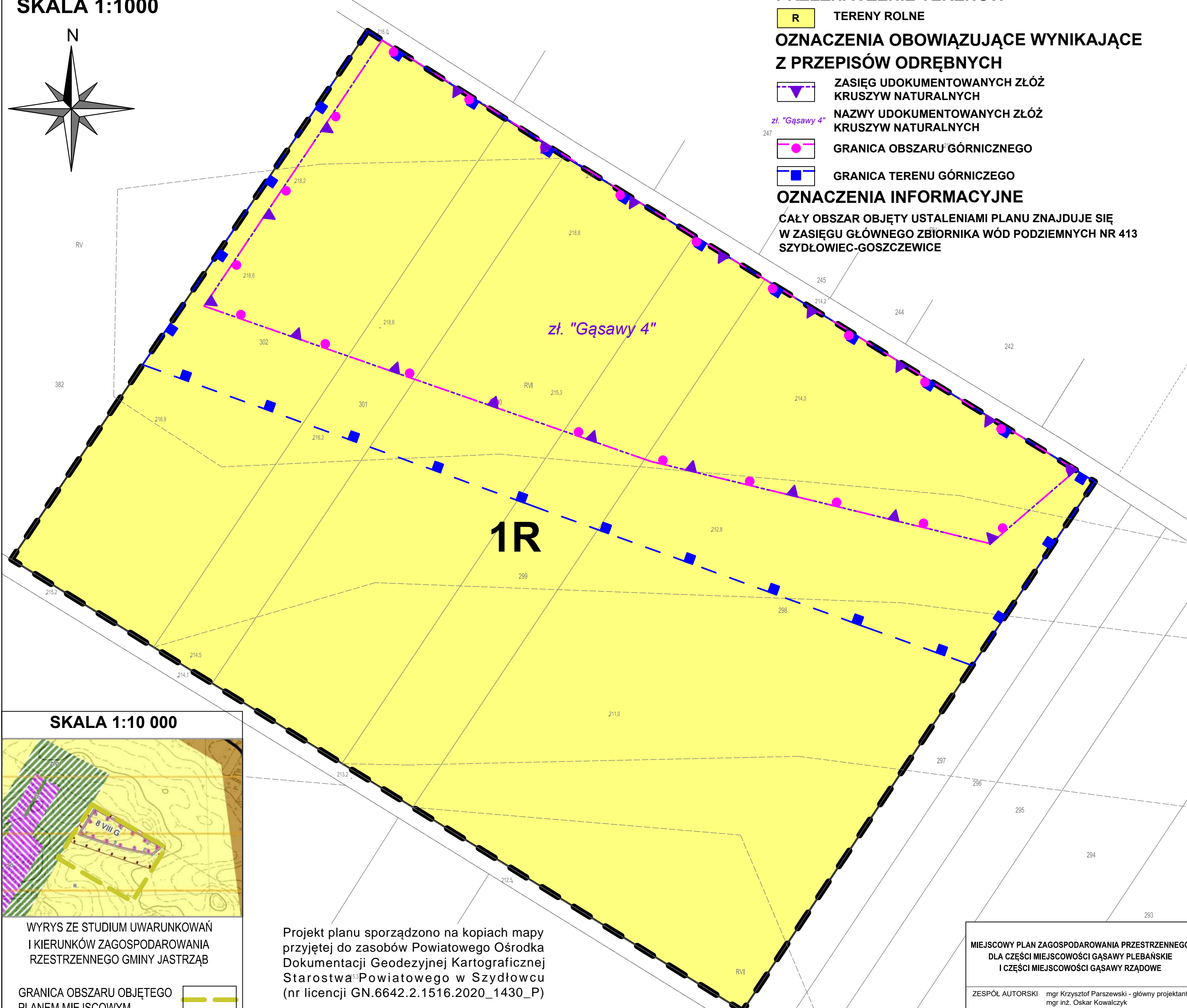
*zł. "Gąsawy 4"*  
 NAZWY UDOKUMENTOWANYCH ZŁÓŻ KRUSZYW NATURALNYCH

GRANICA OBSZARU GÓRNICZEGO

GRANICA TERENU GÓRNICZEGO

## OZNACZENIA INFORMACYJNE

CAŁY OBSZAR OBJĘTY USTALENIAMI PLANU ZNAJDUJE SIĘ W ZASIĘGU GŁÓWNEGO ZBIORNIKA WÓD PODZIEMNYCH NR 413 SZYDŁOWIEC-GOSZCZEWICE



1R

*zł. "Gąsawy 4"*

SKALA 1:10 000



WYRYS ZE STUDIUM UWARUNKOWAŃ I KIERUNKÓW ZAGOSPODAROWANIA PRZESTRZENNEGO GMINY JASTRZĄB

GRANICA OBSZARU OBJĘTEGO PLANEM MIEJSCOWYM

Projekt planu sporządzono na kopiach mapy przyjętej do zasobów Powiatowego Ośrodka Dokumentacji Geodezyjnej Kartograficznej Starostwa Powiatowego w Szydłowcu (nr licencji GN.6642.2.1516.2020\_1430\_P)

MIEJSCOWY PLAN ZAGOSPODAROWANIA PRZESTRZENNEGO DLA CZĘŚCI MIEJSCOWOŚCI GĄSAWY PLEBAŃSKIE I CZĘŚCI MIEJSCOWOŚCI GĄSAWY RZĄDOWE

ZESPÓŁ AUTORSKI mgr Krzysztof Parszewski - główny projektant  
mgr inż. Oskar Kowalczyk